



**AGENCIA NACIONAL DE PUERTOS Y NAVEGACIÓN
GERENCIA DE INGENIERÍA PORTUARIA Y DE VÍAS NAVEGABLES**




RÍO DE LA PLATA - RÍO PARANÁ



RUTA DE ULTRAMAR



PROFUNDIDADES MÍNIMAS DÍA: 24 de abril de 2026

KM DESDE	KM HASTA	DENOMINACIÓN (Afectado a Régimen de Mareas)	KM CRÍTICO APROX.	ANCHO CANAL (m)	PROF. AL CERO (m)	OBSERVACIONES	FECHA ÚLTIMO RELEVAMIENTO
<u>RÍO DE LA PLATA</u>							
239.1	121.0	CANAL PUNTA INDIO	152.8	100	-10.40		14a125/03/2026
121.0	81.0	CANAL INTERMEDIO	112.4	100	-10.60		25/03/2026
81.0	57.0	PASO BANCO CHICO	75.4	100	-10.90		26y27/02/2026
57.0	37.0	RADA EXTERIOR	52.4	100	-11.50		24/02/2026
37.0	12.0	CANAL BROWN	13.2	100	-10.50		20y21/02/2026
12.0	42.0	CANAL ING. EMILIO MITRE	27.3	100	-10.50		17y18/02/2026
42.0	46.3	CANAL ING. EMILIO MITRE	42.4	100	-13.00		17y18/02/2026
46.3	49.8	CANAL ING. EMILIO MITRE	47.9	100	-10.60		17y18/02/2026
<u>RÍO PARANÁ DE LAS PALMAS</u>							
49.8	58.4	ISLA LUCHA	54.6	139	-11.20		12/03/2026
58.4	84.8	EV. ISLA LUCHA / TORDILLO	61.2	124	-11.70		10y11/03/2026
84.8	86.9	VUELTA DEL TORDILLO	86.1	165	-11.80		10/03/2026
86.9	88.6	EV. TORDILLO / HINOJO	88.0	193	-11.70		10/03/2026
88.6	90.4	VUELTA DEL HINOJO	89.6	222	-12.70		10/03/2026
90.4	92.2	EV. HINOJO / CAMPANA	91.7	183	-11.70		10/03/2026
92.2	99.0	VUELTA CAMPANA	94.4	165	-11.50		09/03/2026
99.0	99.7	EV. CAMPANA / VUELTA DEL ESTE	99.4	212	-11.40		09/03/2026
99.7	103.5	VUELTA DEL ESTE	103.4	204	-11.60		06/03/2026
103.5	112.4	EV. DEL ESTE / LOS BARBONES	103.6	202	-11.60		09/03/2026
112.4	121.3	VUELTA DE LOS BARBONES	115.0	166	-11.80		06/03/2026
121.3	125.0	EV. BARBONES / SAN ANTONIO	121.4	181	-12.60		05/03/2026
125.0	128.0	VUELTA SAN ANTONIO	126.1	238	-11.80		05/03/2026
128.0	128.9	EV. SAN ANTONIO / AB.LAS LIMAS	128.8	166	-14.10		05/03/2026
128.9	132.0	VUELTA ABAJO LAS LIMAS	131.6	188	-11.60		05/03/2026
132.0	133.7	VUELTA LAS LIMAS	133.6	208	-11.80		05/03/2026
133.7	134.5	EV. LAS LIMAS / DEL PELADO	133.8	200	-13.30		05/03/2026
134.5	137.1	VUELTA DEL PELADO	136.0	229	-12.00		05/03/2026
137.1	139.3	EV. DEL PELADO / LOS PATOS	138.7	147	-11.40		04/03/2026
139.3	146.5	VUELTA LOS PATOS	140.2	186	-11.60		04/03/2026
146.5	157.0	CANCHA LARGA	154.4	151	-11.80		03/03/2026
157.0	159.3	ZANJA MERCADAL	157.8	213	-11.80	M.D. reducida 6 m. entre km 157,3 y 157,7	03/03/2026
159.3	173.7	ANGOSTURA DE LA ISLETA	165.0	165	-11.50		27/02y02/03/2026
173.7	175.3	ANGOSTURA DE LA BASE	174.3	172	-12.00		25/02/2026
175.3	180.4	BIFURCACION	178.0	127	-11.20	M.D. reducida 20m entre km 178,7 y 179,3	25/02/2026
<u>RÍO PARANÁ</u>							
234.1	276.0	EP. BIFURCACION/AB.LOS RATONES	240.9	116	-12.30		23,24y26/02/2026

KM DESDE	KM HASTA	DENOMINACIÓN	KM CRÍTICO APROX.	ANCHO CANAL (m)	PROF. AL CERO (m)	ALT. HIDROM. (m)	PROF. EFECTIVA (m)	OBSERVACIONES	FECHA ÚLTIMO RELEVAMIENTO
276.0	281.3	EP. BIFURCACION / AB.LOS RATONES	277.4	116	-11.70	1.23	12.93		23/02/2026
281.3	290.3	ABAJO LOS RATONES B.D.	285.0	116	-10.50	1.28	11.78	 (B)	02/04/2026
290.3	292.5	EP. AB.LOS RATONES / LOS RATONES	292.4	116	-12.10	1.32	13.42		03/02/2026
292.5	296.4	LOS RATONES	294.8	116	-10.50	1.34	11.84		01/04/2026
296.4	308.5	EP. LOS RATONES / ARRIBA OBLIGADO	308.4	116	-10.80	1.42	12.22		03/02/2026
308.5	313.0	ARRIBA OBLIGADO	310.2	116	-10.20	1.43	11.63	 (F)	02/02/2026
313.0	314.9	EP. ARRIBA OBLIGADO/LAS HERMANAS B.D	313.1	122	-16.60	1.45	18.05		30/01/2026
314.9	325.8	LAS HERMANAS B.D.	325.6	116	-10.30	1.48	11.78		30/01/2026
325.8	330.2	EP. LAS HERMANAS B.D/ CORT. ISLA NUEVA	325.8	116	-12.40	1.48	13.88		23/04/2026
330.2	344.0	CORTADA ISLA NUEVA	338.8	116	-10.30	1.57	11.87		21/04/2026
344.0	351.3	EP.CORTADA ISLA NUEVA / YAGUARON	344.1	132	-10.50	1.62	12.12		18/04/2026
351.3	358.8	YAGUARON	352.0	116	-10.50	1.70	12.20		20/04/2026
358.8	379.3	EP. YAGUARON / FIGHIERA	376.1	116	-10.90	1.97	12.87		16y17/04/2026
379.3	392.6	FIGHIERA	387.0	116	-10.00	2.10	12.10		16/04/2026
392.6	398.4	EP. FIGHIERA / AB. ALVEAR	398.3	116	-9.90	2.23	12.13		14/04/2026
398.4	400.4	ABAJO ALVEAR	399.3	116	-9.80	2.24	12.04		15/04/2026
400.4	403.4	EP. AB. ALVEAR/ALVEAR	400.8	116	-10.10	2.26	12.36	M.I reducida 8m en km 401,2	14/04/2026
403.4	408.7	ALVEAR	407.1	116	-9.80	2.33	12.13		13/04/2026
408.7	412.7	EP. ALVEAR/C. MUELLES PTO. ROSARIO	409.3	116	-10.10	2.36	12.46		09/04/2026
412.7	418.5	C.MUELLES PUERTO ROSARIO	418.3	200	-9.70	2.45	12.15		09/04/2026
418.5	428.8	EP. C.DE LOS MUELLES / BORGHI	427.6	116	-9.80	2.51	12.31		07/04/2026
428.8	438.9	BORGHI	429.2	116	-9.80	2.51	12.31		06y07/04/2026
438.9	448.7	EP. BORGHI/BELLA VISTA	448.6	116	-10.10	2.62	12.72		03/04/2026
448.7	452.1	BELLA VISTA	450.3	116	-9.70	2.63	12.33		01/04/2026
452.1	462.6	EP. BELLA VISTA / COPELLO	452.8	116	-9.80	2.63	12.43		01y02/04/2026
462.6	465.2	COPELLO	463.3	116	-9.90	2.67	12.57		08/04/2026
465.2	470.0	EP. COPELLO/ AB. CORRENTOSO	465.4	116	-10.10	2.67	12.77		08/04/2026
470.0	472.3	EP. COPELLO/ AB. CORRENTOSO	470.5	116	-8.20	2.69	10.89		30/03/2026
472.3	475.3	ABAJO CORRENTOSO	473.5	116	-5.10	2.70	7.80	Precaución M.I. km 473,5	30/03/2026
475.3	490.5	EP. AB. CORRENTOSO / PARANACITO	481.4	100	-4.80	2.72	7.52	M.I reducida 16m en km 481,4	31/03/2025
490.5	494.5	PARANACITO	493.6	116	-5.90	2.75	8.65		28/03/2026
494.5	500.0	EP. PARANACITO / ISLA CAMPO RICO	494.5	116	-7.10	2.76	9.86		28/03/2026
500.0	501.1	ISLA CAMPO RICO	500.3	116	-12.40	2.77	15.17		28/03/2026
501.1	503.0	ISLA CAMPO RICO / TACUANI	502.4	116	-5.10	2.78	7.88		28/03/2026
503.0	521.6	TACUANI	519.9	108	-3.30	2.83	6.13	MI reducida 8m entre km 519,7 y km 520,2	26y27/03/2026
521.6	531.6	ABAJO DIAMANTE	525.3	116	-5.00	2.85	7.85		26/03/2026
531.6	542.2	LOS CHIVOS	536.2	116	-7.60	2.85	10.45		25y26/3/2026
542.2	553.2	RAIGONES	552.3	116	-4.70	2.73	7.43		25/03/2026
553.2	564.4	EP. RAIGONES/PARACAO	558.4	116	-7.00	2.69	9.69		25/03/2026
564.4	568.8	PARACAO	564.6	116	-6.50	2.65	9.15		24/03/2026
568.8	571.8	EP. PARACAO / ANIMAS	571.7	116	-9.20	2.60	11.80		24/03/2026
571.8	574.5	ANIMAS	573.4	116	-4.10	2.58	6.68		23/03/2026
574.5	578.7	EP. ANIMAS / TRAGADERO	577.5	116	-5.20	2.56	7.76		23/03/2026
578.7	584.0	TRAGADERO	581.4	116	-3.90	2.53	6.43		23/03/2026
584.0	587.7	COLASTINÉ	585.5	60	-3.40	2.50	5.90		23/03/2026

 (A) DRAGA TACCOLA - A LA ORDEN
 (D) DRAGA ORTELIUS - A LA ORDEN
 (G) DRAGA PANCHO - A LA ORDEN

 (B) DRAGA A.DE ALBUQUERQUE - OPERANDO
 (E) DRAGA GIOVANNI VENTURI - A LA ORDEN

 (C) DRAGA PINTA - A LA ORDEN
 (F) DRAGA NIÑA - OPERANDO*



* Niña operando también en ASN (Secundario Abajo San Nicolás)

446.0	455.2	CANAL SAN MARTÍN	449.2	116	-9.50	2.62	12.12	Canal Secundario	01/04/2026
-------	-------	------------------	-------	-----	-------	------	-------	------------------	------------

ALTURAS HIDROMÉTRICAS DÍA: 24 de abril de 2026

PARANÁ:	2.39
DIAMANTE:	2.87
SAN MARTÍN:	2.62
ROSARIO:	2.44
VILLA CONSTITUCIÓN:	1.87
SAN NICOLAS:	1.66
RAMALLO:	1.52
SAN PEDRO:	1.22

(Información suministrada por P.N.A. y A.G.P. S.A.U)

Dragas	Descargando en
	(B) DRAGA A.DE ALBUQUERQUE 284.1 a 286.1
	(F) DRAGA NIÑA 312.2 a 312.9